



GLOBAL
GEOPARKS
NETWORK

GEOLAC
LATIN AMERICA
AND CARIBBEAN
GEOPARKS NETWORK



unesco

Geoparque mundial



GEOPARQUE
VOLCÁN TUNGURAHUA



unesco

Geoparque mundial

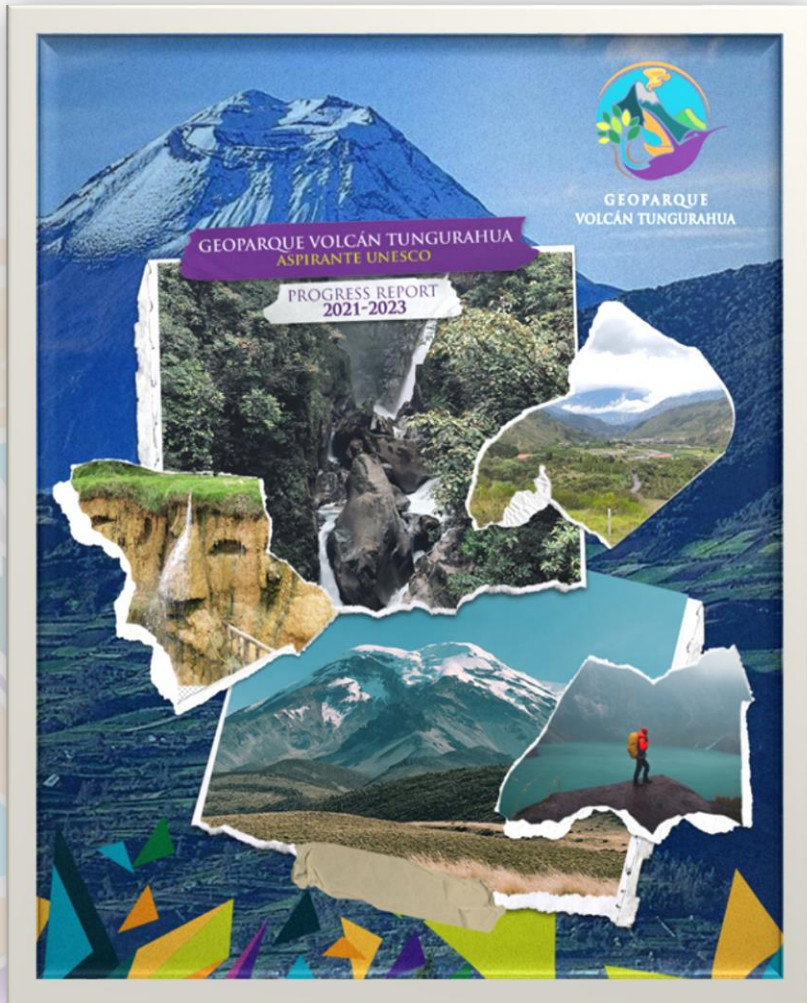


GEOPARQUE
VOLCÁN TUNGURAHUA

EL CONSORCIO PARA LA
GESTIÓN DEL GEOPARQUE
VOLCÁN TUNGURAHUA
INVITA A:

Rendición de Cuentas
del periodo fiscal 2024

Progress Report 2021 – 2023



Presentado en el Ministerio de Relaciones Exteriores en reunión con el Embajador Fabián Valdivieso Secretario General de la Comisión de Cooperación de la UNESCO el 26 de marzo del 2024



Eventos



“Curso de Peligros Geológicos y gestión de Riesgos Naturales”
Organizado por el Consorcio Geoparque Volcán Tungurahua –
WWF y Universidad Central del Ecuador FIGEMPA
30 Técnicos de Gestión de Riesgos participantes de 5 Cantones
y 6 GAD Parroquiales



Capacitación sobre “Manejo
sostenible de recursos naturales
y bioeconomía” con el Consejo
Nacional de Competencias
20 Mancomunidades y
Consortios participantes de la
Costa, Sierra y Amazonía del País



Encuentro de los Geoparques del Ecuador
“Los Geoparques, un modelo de Desarrollo Sostenible con base local”
2 Geoparques Mundiales de la UNESCO Imbabura, Mixteca Alta de México,
Geoparques Aspirantes Tungurahua y Napo Sumaco, Proyectos de Geoparques Ruta
del Oro, Santa Elena y Puyango
150 participantes de instituciones aliadas UNESCO y Red de Geoparques de América
Latina y el Caribe, Geoamigos.

Suscripción de Convenios



Bosque y Vegetación Protectora Guamag



Fundación Oscar Efrén Reyes



Instituto Tecnológico Superior Tungurahua



Firma del Convenio CGVT Coordinación
Zonal 3 Educación
Objetivo: Geoeducación
Elaboración Plan de Acción 2024 - 2025



GEOPARQUE
VOLCÁN TUNGURAHUA

257 Docentes
128 Mujeres y 129 Hombres
Capacitados sobre el
Geoparque y Patrimonio
Geológico



379 Estudiantes 174 Niñas y 205 Niños
Capacitados sobre el Geoparque y Patrimonio
Geológico y Gestión de Riesgos



10 Unidades educativas beneficiarias
Unidad Educativa Oscar Efrén Reyes - Baños
Unidad Educativa Baños – Baños
Unidad Educativa Misael Acosta Solis - Baños
Unidad Educativa Huasipamba - Pelileo
Unidad Educativa Benjamín Araujo – Patate
Unidad Educativa Mariano Benítez - Patate
Unidad Educativa Alfredo Pérez Guerrero – Guano
Unidad Educativa Milenio - Guano
Unidad Educativa Penipe – Penipe
Unidad Educativa Milenio - Penipe

Suscripción de Convenios Geoparques Mundiales de la UNESCO

Geoparque Mundial de la UNESCO Grutas del Palacio Uruguay
Objeto: Fortalecimiento del Geoturismo



Geoparque Mundial de la UNESCO Colca y Volcanes de Andagua de Perú
Objeto: Fortalecimiento del Patrimonio Cultural



Geoparque Mundial de la UNESCO Mixteca Alta de México
Objeto: Fortalecimiento del Geoturismo

Difusión de la Cultura

- Ferias Turísticas Nacionales e Internacionales
- Videos
- Página Web del Geoparque
- Redes Sociales Geoparque y Red de Geoparques de América Latina y el Caribe



Promoción de Nuestros Geomigos



GEOPARQUE
VOLCÁN TUNGURAHUA

Ferias Turísticas



- FONATUR 2024
- Feria COMAGA
- FETURCOR
- Discover CIT América
- Vitrina Turística Cuenca
- Ferias en los GADs Cantonales y Provinciales

**Participación en la 7ma Conferencia de la Red GeoLAC
realizada del 6 al 9 de noviembre del 2024 Geoparque Mundial
UNESCO Caminos de los Cañones del Sur Brasil**



15 países Participantes

600 miembros de Geoparques, Científicos, Consejo Mundial de Geoparques, Red de Geoparques de América Latina y el Caribe, UNESCO, Autoridades Municipales



Participación Reunión GeoLAC



Geoparques Ecuador y Consejo Mundial de Geoparques

Aprobación del Progress Report 2021 – 2023 del Geoparque Volcán Tungurahua por el Consejo Mundial de Geoparques realizado en Vietnam el 8 de Septiembre del 2024 en su 9na Sesión



zoom Workplace Meeting A2 APGN 2's screen


Tungurahua Volcano, Ecuador 2 397 km² | 154 759 inhabitants

Territory:

- The aUGGP is located in central Ecuador, spanning five cantons within two provinces
- The boundaries correspond to the five involved cantons.

Geological Heritage:

- The aUGGP is part of the Andes mountains and the 'Pacific Ring of Fire.' Tungurahua Volcano is the dominant feature in the aUGGP, along with other related features such as hot springs and volcanic ash deposits. The aUGGP also contains other features such as glaciers.
- There are 20 geological sites in the geopark, 4 of which are identified by the aUGGP to have international significance



unesco *aUGGP: aspiring UNESCO Global Geopark

Participants 49 Chat React Share Apps More

Audio Video

8°C Parc. nublado 4:57 8/9/2024

apgn2024 caobang

GESTIÓN FINANCIERA



PRESUPUESTO DE INGRESOS

INGRESO CORRIENTE

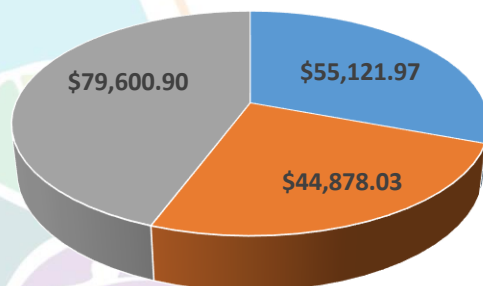
Transferencias o donaciones corrientes de las GAD's cantonales

INGRESO DE CAPITAL

Transferencias o donaciones de capital e inversión

INGRESO DE FINANCIAMIENTO

Comprenden el financiamiento por saldos sobrantes de caja y bancos que posee la Institución



■ INGRESOS CORRIENTES ■ INGRESOS DE CAPITAL ■ INGRESOS DE FINANCIAMIENTO

PRESUPUESTO DE GASTOS

GASTO CORRIENTE

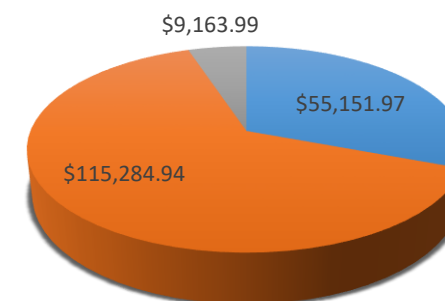
Incluye el gasto en personal que se ha mantenido en el mismo monto durante los últimos períodos. El gasto en personal constituye el 91.95% del gasto corriente.

GASTO INVERSIÓN

Incluye principalmente el gasto en proyectos de estrategias de comunicación, difusión, y de posicionamiento de la Institución

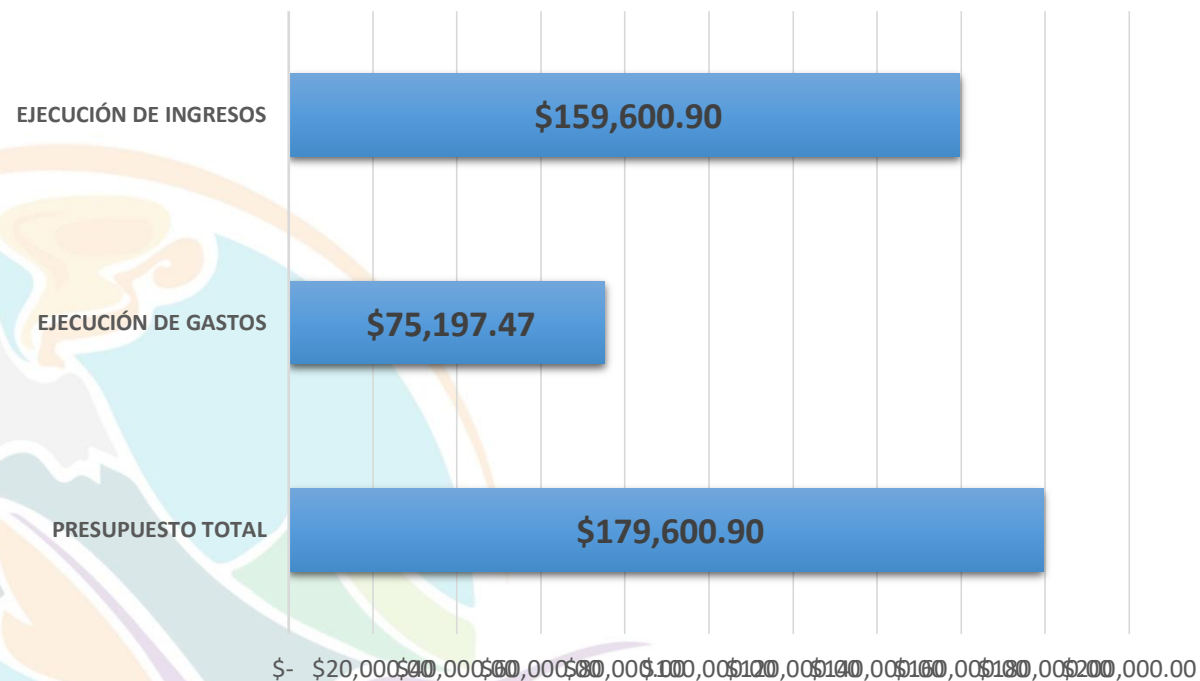
GASTO CAPITAL

Incluye recursos para la adquisición de bienes muebles e inmuebles.



■ GASTO CORRIENTE ■ GASTO DE INVERSIÓN ■ GASTO DE CAPITAL

EJECUCIÓN DEL PRESUPUESTO



PRIMER CUATRIMESTRE

Saldo Bancos: 44.32%

Ingresos: 4.45%

Gastos: 8.00%

SEGUNDO CUATRIMESTRE

Ingresos: 40.09%

Gastos: 20.00%

TERCER CUATRIMESTRE

Ingresos: 0.00%

Gastos: 15.00%

PRESUPUESTO EJECUTADO CON CORTE AL 31 DE DICIEMBRE DEL 2024



Con respecto al Presupuesto Ejecutado en forma global con corte al 31 de diciembre del corresponde un total de **USD. 75,197.47.**

Saldo	comprometido	Proceso
Adquisición de señalética: USD. 61,000.0		

Saldo	comprometido	Proceso
Adquisición de material didáctico: USD. 3,500.0		

Saldo	comprometido	Proceso
Adquisición de equipos informáticos: USD. 5,068.03		

TOTAL SALDO COMPROMETIDO: USD. 69,568.03



GEOPARQUE
VOLCÁN
TUNGURAHUA



unesco

Geoparque mundial

