




GEOPARQUE
VOLCÁN TUNGURAHUA



PROYECTO
“DESARROLLO SOSTENIBLE DE LA GEOEDUCACIÓN,
GEOCONSERVACIÓN Y GEOTURISMO EN EL TERRITORIO
DEL CONSORCIO GEOPARQUE VOLCÁN TUNGURAHUA”
2024



INDICE

	Pág.
1 DATOS GENERALES DEL PROYECTO	
1.1 Nombre del Proyecto	2
1.2 Localización geográfica	2
1.3 Análisis de la situación actual	3
2 ANTECEDENTES:	7
2.1 Justificación	
3 OBJETIVOS DEL PROYECTO	
3.1 Objetivo General	8
3.2 Objetivos Específicos	8
3.3 Indicadores de Resultado	9
3.4 Entidad Ejecutora	9
3.5 Monto	9
3.6 Duración del Proyecto	10
3.7 Matriz de Marco Lógico	
4 VIABILIDAD Y PLAN DE SOSTENIBILIDAD	13
4.1 Viabilidad Técnica	13
4.2 Viabilidad Económica	15
5 ANÁLISIS DE SOSTENIBILIDAD	
5.1 Sostenibilidad Social	26
5.2 Análisis de impacto ambiental y riesgos	26
5.3 Estrategia de Ejecución	28
6 EVALUACIÓN DE RESULTADO E IMPACTO	29

1. DATOS GENERALES DEL PROYECTO

1.1 Nombre del Proyecto:

DESARROLLO SOSTENIBLE DE LA GEOEDUCACIÓN, GEOCONSERVACIÓN Y GEOTURISMO EN EL TERRITORIO DEL CONSORCIO GEOPARQUE VOLCÁN TUNGURAHUA.

2

1.2 Localización geográfica:

El Consorcio Geoparque Volcán Tungurahua, es una entidad de derecho público, con personalidad jurídica, autonomía administrativa y financiera creada para el cumplimiento de los fines específicos determinados de manera expresa en el convenio de creación suscrito el 18 de noviembre del 2021, que agrupa a los Honorables Gobiernos Autónomos Descentralizados Provinciales de Tungurahua y Chimborazo y a los Gobiernos Autónomos Descentralizados Municipales de: Baños de Agua Santa, Patate y Pelileo de la provincia del Tungurahua; y, Penipe y Guano de la Provincia de Chimborazo.

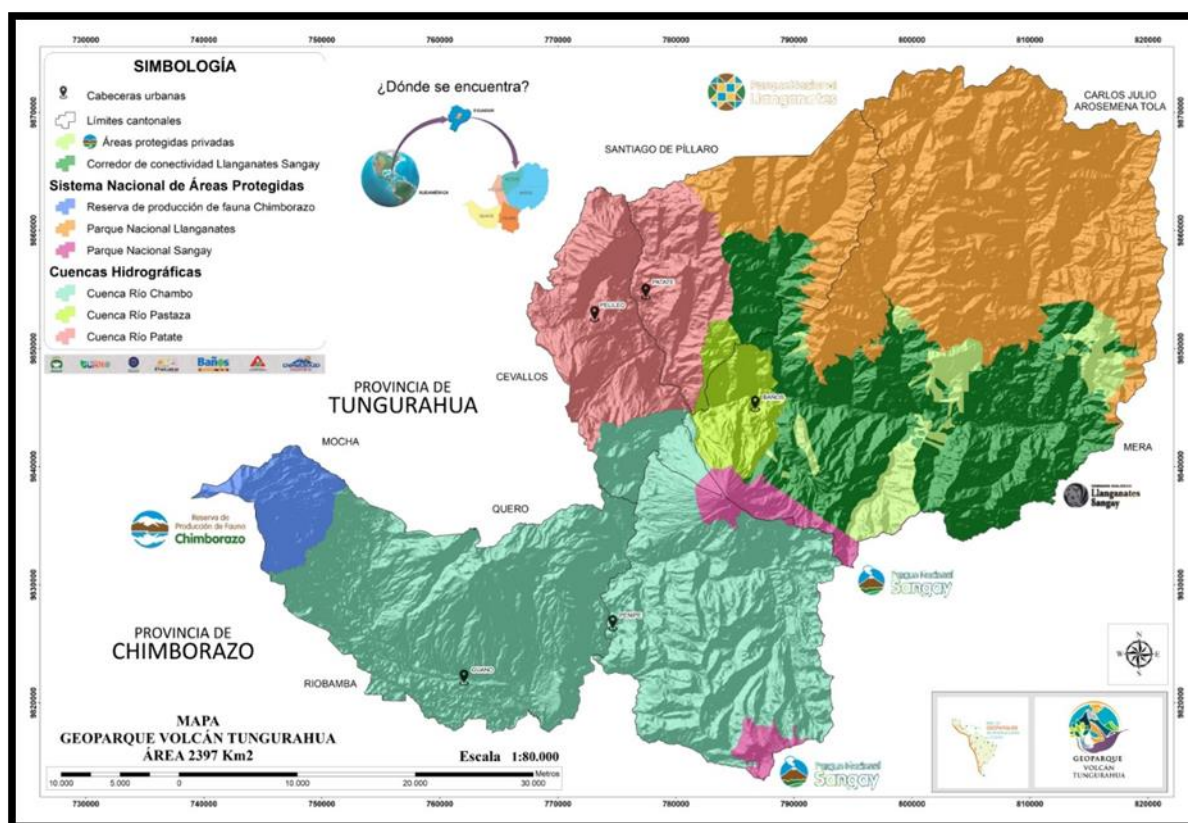
Está ubicado en el centro de Ecuador, Sudamérica en la cordillera de los Andes ecuatorianos. Su área geográfica total es de **2.397 km²**, y parte de su territorio está formado por tres áreas protegidas: Parque Nacional Llanganates, Parque Nacional Sangay, y la Reserva de Producción de Fauna Chimborazo, las Áreas Protegidas Privadas de Zuñag y la Candelaria, además por Corredor de Conectividad Llanganates Sangay.

Las provincias de Tungurahua y Chimborazo están ubicadas en las tierras altas de Ecuador, al sureste de Quito, la capital de Ecuador. Es importante resaltar que su ubicación, en el centro del país, brinda una ubicación estratégica, por lo que no es tan difícil llegar y alejarse, por lo que desde la costa del Pacífico (8 horas) o la Amazonia (1h30), en consecuencia, es una ruta obligada no solo de la costa al altiplano sino también a la Amazonia, lo que le confiere una importante dinámica.

Superficie (km²).- El área del proyecto cubre **2.397 km²**. Se incluyen los cinco cantones cercanos y alrededor del volcán Tungurahua.

- Baños de Agua Santa: 1068 km²
- Patate: 293 km²
- Pelileo: 200 km²
- Guano: 465 km²
- Penipe: 371 km²

Figura No. 01 Mapa Geoparque Volcán Tungurahua Aspirante UNESCO



Fuente: Área Técnica Geoparque Volcán Tungurahua Aspirante Unesco Febrero 2024

1.3 Análisis de la situación actual

El CONSORCIO GEOPARQUE VOLCÁN TUNGURAHUA cuya sigla es CGVT, es una entidad de derecho público, con personalidad jurídica, autonomía administrativa y financiera creada para el cumplimiento de los fines específicos determinados de manera expresa en el convenio de creación, que agrupa a los Honorables Gobiernos Autónomos Descentralizados Provinciales de Tungurahua y Chimborazo y a los Gobiernos Autónomos Descentralizados Municipales de: Baños de Agua Santa, Patate y Pelileo de la provincia del Tungurahua ; y, Penipe y Guano de la provincia de Chimborazo.



El Consorcio nace con la finalidad de fortalecer el nivel de gobernanza de los Gobiernos Autónomos Descentralizados Provinciales y Cantonales que tienen como objetivo principal lograr la Acreditación de su territorio por la UNESCO como un Geoparque Mundial.

El Consorcio Geoparque Volcán Tungurahua persigue los siguientes fines:

- Impulsar acciones de investigación científica, para mejorar la calidad de la información e implementar acciones tendientes a fortalecer los procesos de conservación ambiental y de turismo sostenible;
- Impulsar acciones tendientes a la conservación y aprovechamiento sostenible del Patrimonio geológico y biodiversidad del territorio que es parte del Geoparque Volcán Tungurahua, de conformidad con las formas de vida de su sociedad en el marco de lo que determina el artículo 404 de la Constitución de la República del Ecuador;
- Impulsar proyectos de formación y/o capacitación dirigida a niños, jóvenes y adultos en temas relacionados con el ámbito de acción del Geoparque Volcán Tungurahua, para de esta forma promover el conocimiento y apreciación de la sociedad acerca de los valores que impulsa y protege el Geoparque Volcán Tungurahua (GVT) de manera que puedan ser integrados en la propia cultura y en la dinámica social y económica del territorio mancomunado;
- Fortalecer el desarrollo turístico sostenible del territorio mancomunado, a través de la difusión de acciones orientadas a la conservación de los recursos naturales e información turística de los atractivos que ofrece el Geoparque Volcán Tungurahua para su promoción como destino turístico sostenible. Todas estas acciones se ejecutarán con la participación de los actores locales, para lo cual se trabajará en formación y capacitación de manera regular;
- Promover el concepto de Geoparque como recurso económico para impulsar el desarrollo sostenible del geoturismo en el territorio mancomunado;
- Promover la cooperación científica y técnica con los demás geoparques mundiales de la UNESCO en aquellas materias en las que esa cooperación favorezca el desarrollo del Geoparque Volcán Tungurahua;
- Realizar las actividades principales, tales como la gestión estratégica, administrativa, financiera y operativa del Geoparque;
- Participar del trabajo de la cooperación general en la Red Mundial de Geoparques, Red de Geoparques de América Latina y el Caribe; y, en el Comité Ecuatoriano de Geoparques, en los órganos de coordinación internacional, nacional y local; y en los trabajos conjuntos que se programen; y
- Participar del trabajo en relación con la UNESCO y otros organismos nacionales e internacionales.

Según lo establece UNESCO sobre las Directrices operativas para los Geoparques Mundiales de la UNESCO, “Los geoparques mundiales de la UNESCO son zonas geográficas únicas y unificadas en las que se gestionan sitios y paisajes de importancia geológica internacional con un concepto integral de protección, educación y desarrollo sostenible. Un Geoparque Mundial utiliza su patrimonio geológico, *en conexión con todos los demás aspectos del patrimonio natural y cultural del área*,



para mejorar la conciencia y la comprensión de cuestiones esenciales que se plantean a la sociedad en el contexto del planeta dinámico en el que vivimos todos nosotros.

Los geoparques mundiales de la UNESCO deberían ser zonas con un órgano de gestión que tenga existencia legal reconocida con arreglo a la legislación nacional. Los órganos de gestión deberían poseer los recursos adecuados para ocuparse correctamente de toda la zona del geoparque mundial de la UNESCO. Los geoparques mundiales de la UNESCO deberían hacer participar activamente a las comunidades locales y a los pueblos indígenas por ser interesados principales en el geoparque. En asociación con las comunidades locales, se debe redactar y aplicar un plan de cogestión que atienda las necesidades sociales y económicas de las poblaciones locales, proteja el paisaje en que viven y conserve su identidad cultural. Se recomienda que en la gestión de un geoparque mundial de la UNESCO estén representados todos los actores y autoridades locales y regionales pertinentes. En la planificación y la gestión de la zona se debería incluir, junto con la ciencia, los sistemas locales e indígenas de conocimientos, prácticas y gestión.

2. ANTECEDENTES:

En el año 2010 inicio del Proyecto Geoparque Volcán Tungurahua como propuesta del GADM de Baños de Agua Santa. En el año 2015 se presenta el proyecto a la Comisión Nacional Ecuatoriana de Cooperación con la UNESCO. En el año 2016 se realiza la 1ra Evaluación de Unesco que rechaza la propuesta del Geoparque y se inició de un nuevo proceso. El 18 de noviembre de 2021, se firma del CONVENIO para la conformación del “Consortio para la Gestión del Geoparque Volcán Tungurahua”, compuesto por Honorables Gobiernos Autónomos Descentralizados Provinciales de Tungurahua y Chimborazo y a los Gobiernos Autónomos Descentralizados Municipales de: Baños de Agua Santa, Patate y Pelileo de la provincia del Tungurahua; y, Penipe y Guano de la provincia de Chimborazo.

Del 22 al 26 de noviembre del 2021, se realiza el proceso de evaluación con la Misión delegada por UNESCO, Martina Pazcova (España) y Leire Barriuso (Rep. Checa); con la finalidad de cumplir con el proceso previo a la obtención de la certificación como Geoparque Mundial.

El 17 de diciembre de 2021, “Consortio para la Gestión del Geoparque Volcán Tungurahua”, se publica en el Registro Oficial. El 6 de enero del 2022, se registra la inscripción en el Registro Público de Mancomunidades y Consortios en el Consejo Nacional de Competencias (CNC). El 27 de enero de 2022, se aprueba el Estatuto del Consortio para la Gestión del Geoparque Volcán Tungurahua.

El 21 de abril del 2022 el Consejo de Geoparques Mundiales de la UNESCO, después de haber examinado los documentos de solicitud y los informes de evaluación relacionados, decidió aplazar su solicitud para convertirse en un Geoparque Mundial de la UNESCO, por una duración máxima de dos años (del 13 de abril de 2022 al 12 de abril de 2024) y dejan 8 recomendaciones.



En el año 2022 se inicia con la ejecución del Proyecto “Fortalecimiento de la capacidad administrativa - técnica del Consorcio Geoparque Volcán Tungurahua”, así se contrata al equipo técnico conformado por: una Coordinadora y una Secretaria Contadora contratados en el mes de noviembre y un Geólogo contratado desde el mes de diciembre del mismo año. Sin embargo, al tener solo dos meses de ejecución del 2022 se traspasa los fondos existentes para el presupuesto 2023.

El 1ero de Septiembre del 2023 se convocó a reunión Ordinaria del Directorio del Consorcio donde se conformó la Comisión de Presupuesto y de Fiscalización del Consorcio Geoparque Volcán Tungurahua, así la Comisión de Presupuesto quedó formada por Presidente: Ing. Emerson Hernán Medina Castro Alcalde del GAD Municipal Patate y Miembros: Lcdo. Oswaldo Vinicio Estrada Avilés Alcalde del GAD Municipal Guano, Dr. Gabriel Nicanor Zúñiga Silva Alcalde del GAD Municipal Pelileo.

El 26 de septiembre del 2023 en Reunión Ordinaria de Directorio se aprobó el presupuesto contenido en el Proyecto **“Fortalecimiento de la gestión y operación del Consorcio Geoparque Volcán Tungurahua”**, en base al informe favorable emitido por el Presidente de la Comisión de Presupuesto Ing. Ermeson Hernán Medina Castro Alcalde del GADM de Patate.

El 12 de Diciembre del 2024 en Reunión Ordinaria del Directorio del Consorcio se realizó la **“Elección de los miembros que conformarán el Directorio del Consorcio Geoparque Volcán Tungurahua para el período bianual 2023 – 2025”**, resultado de la elección se nombró como Presidente al Magister Marlon Fabricio Guevara Silva GAD Municipal del cantón de Baños de Agua Santa y Lcdo. Oswaldo Vinicio Estrada Avilés GAD Municipal del cantón Guano, Vocal 1. Turismo: Ingeniero Emerson Hernán Medina Castro, Alcalde del GAD Municipal del cantón Patate, Vocal 2. Cultura: Magister Fabián Marcelo Aldaz Viscaino, Alcalde del GAD Municipal del cantón Penipe, Vocal 3. Gestión para la Cooperación Internacional: Doctor Gabriel Nicanor Zúñiga Silva, Alcalde del GAD Municipal del cantón San Pedro de Pelileo, Vocal 4. Biodiversidad y Ambiente: Doctor Manuel Caizabanda Jerez, Prefecto del GAD Provincial de Tungurahua y Vocal 5. Fomento Productivo: Ingeniero Hermel Tayupanda Cuvi, Prefecto del GAD Provincial de Chimborazo, el nuevo directorio se posicionó el 27 de diciembre del 2024.

Actualmente, la Coordinación conjuntamente con el Equipo Técnico del Consorcio, planifica actividades con las Comisiones de Turismo, Fortalecimiento Cultural, Gestión para la Cooperación Internacional, Biodiversidad y protección Ambiental, Fomento Productivo, Investigación y Comunicación, conformadas por los técnicos de los Gads Municipales de Baños de Agua Santa, Patate, Pelileo, Guano y Penipe y los Gads Provinciales de Tungurahua y Chimborazo, para lograr solventar las ocho observaciones de la Unesco y que permitan lograr la meta de ser un Geoparque Mundial de la UNESCO.



GEOPARQUE
VOLCÁN TUNGURAHUA

2.1 Justificación:

Con el Proyecto *“Desarrollo Sostenible de la Geoeducación, Geoconservación y Geoturismo en el Territorio del Consorcio Geoparque Volcán Tungurahua”*, se logrará el empoderamiento de la población local, niños, adolescentes y jóvenes, comunidades indígenas de Tungurahua perteneciente al pueblo Salasaca y a las comunidades indígenas de Chimborazo del pueblo Puruha, sobre la importancia de ser un Geoparque Mundial de Unesco con el apoyo de aliados estratégicos con un objetivo común precautelar el patrimonio geológico, la geodiversidad, el patrimonio natural y cultural tangible e intangible de los pueblos asentados en el geoparques.

7

Además, se continuará trabajando con las directrices emitidas por la UNESCO que son:

- Mejorar la promoción y conservación del Patrimonio Geológico
- Mejorar la visibilidad del Geoparque Volcán Tungurahua
- Mejorar la gestión Geoparque Volcán Tungurahua
- Mejorar la Asociación
- Mejorar el Desarrollo Turístico
- Mejorar las instalaciones e infraestructura considerando la instalación de la sede del Geoparque Volcán Tungurahua
- Mejorar la Educación
- Fortalecer el Involucramiento en las actividades de la Red Global de Geoparques

Con este accionar se trabajan sobre los ejes de Geoeducación, Geoconservación y Geoturismo, además, con el aporte de la academia se desarrollarán investigaciones científicas en el territorio que permitan potencializar investigaciones de biodiversidad, ambiente, turismo sostenible, cultura promoviendo el desarrollo sostenible de la población local.

3. OBJETIVOS DEL PROYECTO:

3.1 Objetivo General

Fomentar el desarrollo Sostenible de la Geoeducación, Geoconservación y Geoturismo en el Territorio del Consorcio Geoparque Volcán Tungurahua enfocados al cumplimiento de los ODS.

3.2 Objetivos Específicos

- Fortalecer la gestión y operación del territorio del Geoparque Volcán Tungurahua a través de la contratación del personal técnico y administrativo.
- Posicionar la marca del Geoparque Volcán Tungurahua a nivel local, nacional e internacional.
- Desarrollar acciones en Geoeducación, Geoconservación y Geoturismo.



GEOPARQUE
VOLCÁN TUNGURAHUA

3.3 Indicadores de Resultado

- 3 profesionales contratados en el área turística, geológica y contable para fortalecer la gestión y operación del Consorcio Geoparque Volcán Tungurahua.
- 1 estudio de mercado desarrollado y en ejecución permite posicionar al Geoparque Volcán Tungurahua en diferentes públicos objetivos.
- Número ferias de importancia a nivel científico, ambiental y productivo a nivel nacional e internacional desarrollados para posicionar al Geoparque.
- 2 intercambios de experiencias 1 a nivel nacional y otro a nivel internacional que permita fortalecer las acciones de Geoeducación, geoconservación y geoturismo en el territorio del geoparque.
- 1 participación en la Séptima conferencia de Geoparques mundiales de América Latina y el Caribe del 6 al 8 de noviembre del 2024 en el Geoparque Caminhos del Sur en Brasil.

8

3.4 Entidad Ejecutora

La Entidad Ejecutora para el presente proyecto será el Consorcio del Geoparque Volcán Tungurahua.

3.5 Monto

El monto del proyecto asciende a un valor total de **\$179,600.90** (ciento setenta y nueve mil seis cientos dólares con 90/100) durante la ejecución.

3.6 Duración del Proyecto

Ejercicio fiscal 2024



GEOPARQUE
VOLCÁN TUNGURAHUA

3.7 Matriz de Marco Lógico

Cuadro No. 001 Matriz de Marco Lógico

Resumen Narrativo de Objetivos	Indicadores Verificables Objetivamente	Medios de Verificación	Supuestos
FIN: Obtener la Acreditación de la UNESCO como Geoparque Mundial	Al 2025 el Geoparque Volcán Tungurahua contará con la Acreditación como Geoparque Mundial de UNESCO.	Certificación UNESCO.	Reconocimiento internacional.
PROPÓSITO: Fomentar la Geoeducación, Geoconservación y Geoturismo en el Territorio del Consorcio Geoparque Volcán Tungurahua enfocados al cumplimiento de los ODS y al desarrollo sostenible	5 cantones se benefician de la Geoeducación, Geoconservación y Geoturismo	Informes técnicos, datos estadísticos, archivos multimedia	Se incrementa el número de investigaciones y visitas al Geoparque Volcán Tungurahua
COMPONENTES:			
C1. Fortalecer la gestión y operación del territorio del Geoparque Volcán Tungurahua a través de la contratación del personal técnico y administrativo.	3 profesionales especialistas en turismo, geología y contabilidad brindan asistencia técnica a la población local durante la ejecución del proyecto	Informes técnicos. Registro fotográfico. Contratos. Registro de visitas.	Incremento de los geoamigos y geoprodutos en el territorio del geoparque.
C2. Posicionar la marca del Geoparque Volcán Tungurahua a nivel local, nacional e internacional.	30% de la población conoce sobre el Geoparque Volcán Tungurahua	Registro fotográfico Alcance de visitas de la Página Web. Material Impreso distribuido Eventos realizados Participación en ferias Facturas.	Incremento del conocimiento de la población local sobre el Geoparque y sus beneficios
C3. Desarrollar acciones en Geoeducación, Geoconservación y Geoturismo.	No. de eventos implementados que incluyen intercambios de experiencias a nivel nacional e internacional durante la ejecución del proyecto	Registros de participantes Especificaciones Técnicas Contrato. Facturas. Fotografías.	Incremento de acciones de Geoeducación, Geoconservación y Geoturism.
ACTIVIDADES:			
C1. Fortalecer la gestión y operación del territorio del Geoparque Volcán Tungurahua a través de la contratación del personal técnico y administrativo.			

Resumen Narrativo de Objetivos	Indicadores Verificables Objetivamente	Medios de Verificación	Supuestos
1.1. Contratar una Coordinadora del Equipo Técnico con conocimientos en turismo o afines	1 de profesional en Turismo.	\$14.544,00	Se cuenta con la partida presupuestaria
1.2. Contratar un profesional con conocimientos en Contabilidad - CPA	1 profesional en Contabilidad.	\$10.426,00	Se cuenta con la partida presupuestaria
1.3. Contratar un profesional con conocimientos en geología.	1 profesional en Geología.	\$13.032,00	Se cuenta con la partida presupuestaria
1.4. Determinar las Remuneraciones Complementarias Décimo tercer Sueldo	Rol de pagos	\$3.446,73	Se cuenta con la partida presupuestaria
1.5. Determinar las Remuneraciones Complementarias Décimo cuarto Sueldo	Rol de pagos	\$1.800,00	Se cuenta con la partida presupuestaria
1.6. Establecer el aporte patronal	Rol de pagos	\$5.000,11	Se cuenta con la partida presupuestaria
1.7. Establecer Fondo de reserva	Rol de pagos Distributivo de personal	\$2.297,08	Se cuenta con la partida presupuestaria
1.8. Realizar cancelación de compensación por vacaciones no gozadas por cesación de funciones	Rol de pagos	\$595,52	Se cuenta con la partida presupuestaria
1.9. Adquisición de materiales de oficina	N.º de útiles de oficina.	\$ 300,00	Se cuenta con la partida presupuestaria
1.10. Adquisición de materiales de aseo	N.º de materiales de aseo	\$140,53	Se cuenta con la partida presupuestaria
1.11. Contratación de seguro de los bienes adquiridos	Contrato	\$800,00	Se cuenta con la partida presupuestaria
1.12. Planificar las comisiones bancarias	Estados de la cuenta del Consorcio	\$60,00	Se cuenta con la partida presupuestaria
1.13. Transferencias o Donaciones corrientes al sector público	Estados de la cuenta del Consorcio	\$10,00	Se cuenta con la partida presupuestaria
1.14. Tasas Generales, Impuestos, contribuciones permisos, licencias y patentes	Estados de la cuenta del Consorcio	\$50,00	Se cuenta con la partida presupuestaria
1.15. Dotar de mobiliario para operatividad del consorcio	No. Mobiliario Facturas de compra	\$2.803,45	Se cuenta con la partida presupuestaria
1.16. Dotar de equipos de oficina que permitan la operatividad del consorcio	Facturas de compra Proceso compras públicas	\$ 7.317,15	Se cuenta con la partida presupuestaria
1.17. Mantenimiento y reparación de equipos informáticos	Facturas	\$ 250	Se cuenta con la partida presupuestaria

Resumen Narrativo de Objetivos	Indicadores Verificables Objetivamente	Medios de Verificación	Supuestos
1.18. Arrendamiento y Licencias de Uso de Paquetes Informáticos	Facturas	\$649,90	Se cuenta con la partida presupuestaria
1.19. Viáticos y subsistencias al interior	Facturas	\$2.400,00	Se cuenta con la partida presupuestaria
1.20. Viáticos y subsistencias al exterior	Facturas	\$1.955,00	Se cuenta con la partida presupuestaria
1.21. Pasajes al exterior	Pasajes aéreos	\$2.512,20	Se cuenta con la partida presupuestaria
C2. Posicionar la marca del Geoparque Volcán Tungurahua a nivel local, nacional e internacional.			
2.1 Diseñar e imprimir material informativo y promocional para el posicionamiento de la marca	N.º de material promocional.	\$ 6,600.00	Se cuenta con la partida presupuestaria
2.2 Elaboración de un video que permita difundir los avances del Geoparque así como su difusión y promoción	3 videos para niños, público en general y Geosítios	\$ 3,000.00	Se cuenta con la partida presupuestaria
2.3 Realización de espectáculos culturales y sociales	N.º de eventos ejecutados Facturas Proceso Compras Públicas	\$6,000.00	Se cuenta con la partida presupuestaria
2.4 Eventos Públicos Promocionales	N.º de eventos ejecutados Facturas Proceso Compras Públicas	\$3,250.00	Se cuenta con la partida presupuestaria
2.5 Servicios y derechos en Producción y programación de radio y televisión	1 Video de realidad virtual Proceso Compras Públicas	\$1,000.00	Se cuenta con la partida presupuestaria
2.6 Difusión, información y Publicidad	1 Pautaje en radio y televisión	\$1,600.00	Se cuenta con la partida presupuestaria
2.7 Elaboración de un estudio de mercado como insumo para el Plan de Marketing del Geoparque	1 estudio de mercado realizado	\$3,500.00	Se cuenta con la partida presupuestaria
2.8 Diseñar un app de celular para visibilizar Geoparque	1 App de celular diseñada y en aplicación	\$3,085.77	Se cuenta con la partida presupuestaria
2.9 Material didáctico para instituciones educativas para desarrollar actividades de geoeeducación, y backing de posicionamiento de marca para las ferias y exposiciones	N.º de material didáctico elaborado	\$3,500.00	Se cuenta con la partida presupuestaria
C3. Desarrollar acciones en Geoeeducación, Geoconservación y Geoturismo.			
3.1 Implementación de tótems interpretativos	N.º de tótems interpretativos instalados	\$ 28,912.26	Se cuenta con la partida presupuestaria

Resumen Narrativo de Objetivos	Indicadores Verificables Objetivamente	Medios de Verificación	Supuestos
	Proceso Compras Públicas		
3.2 Implementación Vallas informativas en los puntos estratégicos de ingreso al geoparque	N.º de vallas instaladas Proceso Compras Públicas	\$ 23,184.00	Se cuenta con la partida presupuestaria
3.3 Implementación de medios interpretativos en los geosítios de los cantones Penipe, Guano, Baños, Patate y Pelileo.	N.º de medios interpretativos instalados en los geosítios	\$18,816.00	Se cuenta con la partida presupuestaria
3.4 Lonas Publicitarias	N.º de lonas publicitarias implementadas.	\$3,763.20	Se cuenta con la partida presupuestaria
3.5 Diseñar e implementar un espacio ecológico de forma permanente para difusión del Geoparque en coordinación con la WWF	1 espacio ecológico implementado	\$3,000.0	Se cuenta con la partida presupuestaria
Monto Total del Proyecto		\$179.600,90	

4 VIABILIDAD Y PLAN DE SOSTENIBILIDAD

4.1 Viabilidad Técnica

Para el presente proyecto se analizó las necesidades del Consorcio por lo que se identificó que el caso del Personal Técnico, específicamente la Secretaria – Contadora, se requiere que por las funciones y por la responsabilidad del puesto que desempeña una modificación al sueldo de acuerdo a lo que establece el Ministerio de Relaciones Laborales en la Resolución No. MRL 2012, donde se resolvió en su Art: 1.- Sustituir los valores de la escala de remuneraciones mensuales unificadas, expedida mediante Acuerdo Ministerial No. MRL-2010-00022, publicada en el registro oficial No. 133 de 20 de febrero del 2010, específicamente como Servidor Público 1 con una Remuneración Mensual Unificada de \$817,00. Por lo que para el presente año se considera el cambio del sueldo de \$622,00 a \$817,00 cumpliendo con lo que establece la normativa vigente.

De acuerdo al Estatuto del Consorcio en los Artículos. 51, 52 y 53.- Secretaría y Área de Contabilidad se establecen las funciones y los conocimientos y habilidades, siendo las funciones que desempeñan las siguientes:

- Realizar actividades administrativas de archivo, control y elaboración de correspondencia;
- Elaborar los informes contables de las operaciones del CGVT y dar el trámite pertinente con el Ministerio de Economía y Finanzas;
- Cumplir las obligaciones tributarias con el SRI;

- d) Presentar informes financieros cuatrimestrales a la presidencia;
- e) Mantener actualizados los documentos legales del CGVT y entregar al personal que lo requiera previa autorización del Presidente o Presidenta;
- f) Administrar la papelería y elementos de uso del CGVT, llevando registros de existencias, ingresos y egresos;
- g) Registro y control del uso adecuado de los bienes del CGVT;
- h) Preparar los procesos contractuales y precontractuales de acuerdo a la Ley de Contratación Pública;
- i) Elaborar el Plan Anual de Contratación;
- j) Asesorar a la Presidenta o Presidente en temas del área financiera;
- k) Elaborar los contratos para el personal técnico con la respectiva autorización del Presidente o Presidenta;
- l) Participar como Secretario AD-Hoc en las reuniones de la Asamblea General;
- m) Apoyar a las comisiones establecidas en el presente estatuto; y
- n) Colaboración en otras labores asignadas por su jefe inmediato.

Cuadro No. 002 Personal del Consorcio Geoparque Volcán Tungurahua

Nº	Cargo	Instrucción Formal	Competencia General	Experiencia Laboral
1	Coordinador/a General 1	<i>Tercer Nivel:</i> Título de tercer nivel con conocimientos en Turismo o afines.	a) Coordinará con el equipo técnico del Consorcio y el equipo técnico de apoyo, el cumplimiento de actividades planificadas para la implementación del concepto de Geoparque en el territorio y todo lo establecido en el Art. 45 del estatuto CGVT.	2 a 3 años
2	Secretario/a – Contador/a	<i>Tercer Nivel:</i> Título de tercer nivel en Contabilidad o afines.	b) Encargada de contratación, procesos contables y todo lo establecido en el Art. 48 del estatuto CGVT.	2 a 3 años
3	Geólogo/a 3	<i>Tercer Nivel:</i> Título de tercer nivel en Geología o afines.	c) Responsable de levantamiento de mapas, procesos de capacitación, programas de capacitación geológica y todo lo establecido en el Art. 51 del estatuto CGVT.	2 a 3 años

4.2 Viabilidad Económica

La viabilidad económica para el financiamiento del presente proyecto se presenta en los siguientes cuadros:

14

GASTOS EN PERSONAL	
Detalle	Valor
Remuneraciones Unificadas	\$38,002.00
Decimotercer Sueldo	\$3,446.73
Decimocuarto Sueldo	\$1,800.00
Aporte Patronal	\$5,000.11
Fondo de Reserva	\$2,297.08
Compensación por Vacaciones no Gozadas por Cesación de Funciones	\$595.52
Total	\$51,141.44

VIÁTICOS Y SUBSISTENCIAS EN EL INTERIOR	
Detalle	Valor
Egresos por hospedaje y alimentación de los servidores y trabajadores públicos en comisión de servicios dentro del país. Participar en ferias, seminarios, conferencias, foros, encuentros como por ejemplo la Mitad del Mundo y ferias de importancia a nivel científico, ambiental y productivo a nivel nacional e internacional. Intercambio de experiencias	\$2,400.00
Total	\$2,400.00

MANTENIMIENTO Y REPARACION DE EQUIPOS INFORMATICOS	
Detalle	Valor Total
Mantenimiento de equipos informáticos	\$250.00
Total	\$250.00

MATERIALES DE OFICINA

Detalle	Valor Total
Suministros, materiales y accesorios de oficina. (Hojas, folders/esferos, saca grapas, CD'S, guillotinas, entre otros)	\$300.00
Total	\$300.00

MATERIALES DE ASEO

Detalle	Valor Total
Materiales de aseo (Desinfectantes, cloro, detergente, escobas, trapeadores, baldes, ambientales, etc.)	\$140.53
Total	\$140.53

TASAS GENERALES, IMPUESTOS, CONTRIBUCIONES, PERMISOS, LICENCIAS Y PATENTES

Detalle	Valor Total
Impuesto a la patente municipal	\$50.00
Total	\$50.00

COMISIONES BANCARIAS

Detalle	Valor Total
Comisiones Bancarias por pago a Proveedores	\$60.00
Total	\$60.00

SEGUROS, COSTOS FINANCIEROS Y OTROS GASTOS

Detalle	Valor Total
Seguros	\$800.00
Total	\$800.00

TRANSFERENCIAS O DONACIONES CORRIENTES AL SECTOR PÚBLICO

Detalle	Valor Total
A entidades del Presupuesto General del Estado	\$10.00
Total	\$10.00

EQUIPOS, SISTEMAS Y PAQUETES INFORMÁTICOS

Detalle	Total
Equipo de oficina Computador de escritorio robusto para geólogo, TV 65', gps, disco duro nas my cloud, toner, gafas de realidad virtual y sistema contable	\$7,216.17
Router, extensión eléctrica, y regulador de voltaje	\$100.98
	\$7,317.15

ARRENDAMIENTO Y LICENCIAS DE USO DE PAQUETES INFORMÁTICOS

Detalle	Valor Total
PLAN PRO ZOOM	\$149.90
Total	\$149.90

VIÁTICOS Y SUBSISTENCIAS EN EL EXTERIOR

Detalle	Valor
Participación en la Séptima conferencia de Geoparques mundiales de América Lantina y el Caribe del 6 al 8 de noviembre en el Geoparque Caminos del Sur en Brasil, Coordinadora y Geólogo.	\$1,955.00
Total	\$1,955.00

PASAJES AL EXTERIOR

Detalle	Valor
Movilización para la presentación en la Séptima conferencia de Geoparques mundiales de América Lantina y el Caribe del 6 al 8 de noviembre en el	\$2,512.20

Geoparque Caminos del Sur en Brasil, Coordinadora y Geólogo	
Total	\$2,512.20

PROMOCION DE LA MARCA	
Detalle	Valor Total
Material informativo y promocional para el posicionamiento de la marca del Geoparque	\$6,600.00
Video promocional	\$3,000.00
Video de realidad virtual	\$1,000.00
Pautaje en radio y televisión	\$1,600.00
Presentación del Geoparque en ferias de Quito y Guayaquil	\$3,250.00
Evento Proyecto de 20 años de la GGN Reunión del CNC.	\$6,000.00
Elaboración de un estudio de mercado como insumo para el plan de marketing del Geoparque Volcán Tungurahua.	\$3,500.00
Pago de hosting página web	\$500.00
Diseñar un app de celular para visibilizar Geoparque	\$3,085.77
Total	\$28,535.77

DESARROLLAR ACCIONES EN GEOEDUCACIÓN, GEOCONSERVACIÓN Y GEOTURISMO /FACILIDADES TURISTICA	
Detalle	Valor Total
Tótem interpretativo	\$28,912.26
Vallas informativas	\$23,184.00
Panel interpretativo	\$18,816.00
Lonas publicitarias	\$3,763.20
Total	\$74,675.46



GEOPARQUE
VOLCÁN TUNGURAHUA

18

BIENES MUEBLES	
Detalle	Valor Total
Mobiliario de largo duración	\$1,947.82
Mobiliario de control administrativo	\$855.63
Total	\$2,803.45

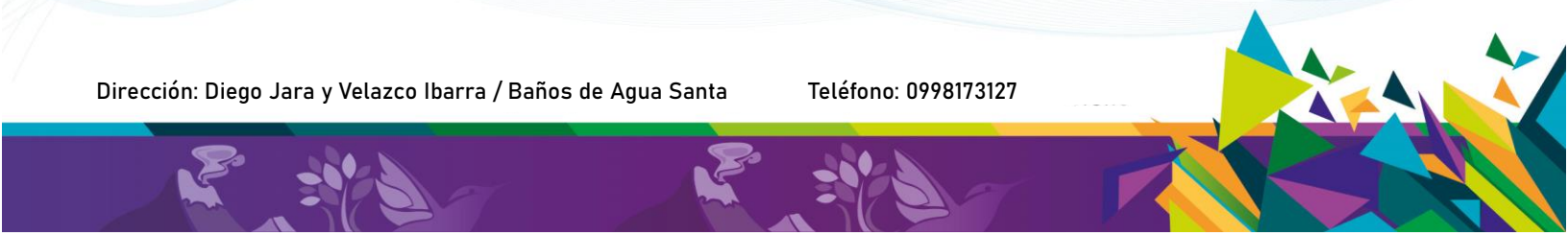
CONSORCIO GEOPARQUE VOLCÁN TUNGURAHUA PRESUPUESTO 2024

Detalle	Total USD
Gastos Personal	\$51,141.44
Viáticos y Subsistencias en el interior	\$2,400.00
Mantenimiento equipos informáticos	\$250.00
Materiales de Oficina	\$300.00
Materiales de aseo	\$140.53
Seguros	\$800.00
Comisiones Bancarias	\$60.00
Tasas generales	\$50.00
Transferencias a entidades del Presupuesto General del Estado	\$10.00
Viáticos y Subsistencias en el exterior	\$1,955.00
Pasajes al exterior	\$2,512.20
Equipos, sistemas y paquetes informáticos	\$7,317.15
Arrendamiento y licencias de uso de paquetes informáticos	\$149.90
Promoción Marca	\$28,535.77
Facilidades Turísticas	\$74,675.46
Geoconservación	\$6,500.00
Mobiliarios	\$2,803.45
TOTAL	\$179,600.90



GEOPARQUE
VOLCÁN TUNGURAHUA

19



PLAN OPERATIVO 2024
CONSORCIO GEOPARQUE VOLCÁN TUNGURAHUA



PLAN OPERATIVO ANUAL 2024 CONSORCIO GEOPARQUE VOLCÁN TUNGURAHUA				PRESUPUESTO - EJERCICIO FISCAL 2024		
				ADMINISTRACIÓN GENERAL		
	NOMBRE DEL PROGRAMA	PARTIDA	NOMBRE DE LA PARTIDA	DESCRIPCION DEL GASTO		
	ADMINISTRACIÓN GENERAL	5.1.01.05	REMUNERACIONES UNIFICADAS	Remuneraciones unificadas	38,002.00	51,141.44
	ADMINISTRACIÓN GENERAL	5.1.02.03	DECIMO TERCER SUELDO	Décimo tercer sueldo	3,446.73	
	ADMINISTRACIÓN GENERAL	5.1.02.04	DECIMO CUARTO SUELDO	Décimo cuarto sueldo	1,800.00	
	ADMINISTRACIÓN GENERAL	5.1.06.01	APORTE PATRONAL	Aporte patronal	5,000.11	
	ADMINISTRACIÓN GENERAL	5.1.06.02	FONDO DE RESERVA	Fondo de reserva	2,297.08	
	ADMINISTRACIÓN GENERAL	5.1.07.07	COMPENSACIÓN POR VACACIONES NO GOZADAS POR CESACIÓN DE FUNCIONES	Compensación por vacaciones no gozadas por cesación de funciones, Ing. Gabriela Ramirez e Ing. Cristian Vargas	595.52	
	ADMINISTRACIÓN GENERAL	5.3.03.03	VIÁTICOS Y SUBSISTENCIAS EN EL INTERIOR	Egresos por hospedaje y alimentación de los servidores y trabajadores públicos en comisión de servicios dentro del país. Participar en ferias, seminarios, conferencias, foros, encuentros como por ejemplo la Mitad del Mundo y ferias de importancia a nivel científico, ambiental y productivo a nivel nacional e internacional. Intercambio de experiencias.	2,400.00	3,090.53



ADMINISTRACIÓN GENERAL	5.3.07.04	MANTENIMIENTO Y REPARACION DE EQUIPOS INFORMATICOS	Mantenimiento y reparación de equipos y sistemas informáticos	250	21
ADMINISTRACIÓN GENERAL	5.3.08.04	MATERIALES DE OFICINA	Suministros, materiales y accesorios de oficina	300	
ADMINISTRACIÓN GENERAL	5.3.08.05	MATERIAL DE ASEO	Insumos de limpieza	140.53	
ADMINISTRACIÓN GENERAL	5.7.01.02	TASAS GENERALES, IMPUESTOS, CONTRIBUCIONES, PERMISOS, LICENCIAS Y PATENTES	Impuesto a la patente municipal	50	910
ADMINISTRACIÓN GENERAL	5.7.02.01	SEGUROS	Seguros	800	
ADMINISTRACIÓN GENERAL	5.7.02.03	COMISIONES BANCARIAS	Comisiones Bancarias	60	
ADMINISTRACIÓN GENERAL	5.8.01.01	A ENTIDADES DEL PRESUPUESTO GENERAL DEL ESTADO	A Entidades del Presupuesto General del Estado	10	10
ADMINISTRACIÓN GENERAL	7.3.02.04	EDICIÓN, IMPRESIÓN, REPRODUCCIÓN, PUBLICACIONES, SUSCRIPCIONES, FOTOCOPIADO, TRADUCCIÓN, EMPASTADO, ENMARCACIÓN, SERIGRAFÍA, FOTOGRAFÍA, CARNETIZACIÓN, FILMACIÓN, E IMÁGENES SATELITALES.	Material didáctico para Instituciones Educativas para desarrollar actividades de Geoeducación, y backing de posicionamiento de marca para las ferias y exposiciones	3,500.00	115,284.94



ADMINISTRACIÓN GENERAL	7.3.02.04	EDICIÓN, IMPRESIÓN, REPRODUCCIÓN, PUBLICACIONES, SUSCRIPCIONES, FOTOCOPIADO, TRADUCCIÓN, EMPASTADO, ENMARCACIÓN, SERIGRAFÍA, FOTOGRAFÍA, CARNETIZACIÓN, FILMACIÓN, E IMÁGENES SATELITALES.	Diseñar e implementar un espacio ecológico de forma permanente para difusión del Geoparque en coordinación con la WWF, mediante imágenes impresas de los geositos.	3,000.00	22
ADMINISTRACIÓN GENERAL	7.3.02.04	EDICIÓN, IMPRESIÓN, REPRODUCCIÓN, PUBLICACIONES, SUSCRIPCIONES, FOTOCOPIADO, TRADUCCIÓN, EMPASTADO, ENMARCACIÓN, SERIGRAFÍA, FOTOGRAFÍA, CARNETIZACIÓN, FILMACIÓN, E IMÁGENES SATELITALES.	Video promocional Geoparque Volcán Tungurahua	3,000.00	
ADMINISTRACIÓN GENERAL	7.3.02.05	ESPECTACULOS CULTURALES Y SOCIALES	Evento Proyecto de 20 años de la GGN Reunión del CNC.	6,000.00	
ADMINISTRACIÓN GENERAL	7.3.02.07	DIFUSIÓN, INFORMACIÓN Y PUBLICIDAD	Pautaje en radio y televisión	1,600.00	
ADMINISTRACIÓN GENERAL	7.3.02.22	SERVICIOS Y DERECHOS EN PRODUCCION Y PROGRAMACION DE RADIO Y TELEVISIÓN	Video de Realidad Virtual	1,000.00	



ADMINISTRACIÓN GENERAL	7.3.02.49	EVENTOS PÚBLICOS PROMOCIONALES	Egresos por la realización de eventos culturales y sociales, incluye los egresos de logística de estos eventos, presentación del Geoparque en ferias de Quito y Guayaquil	3,250.00
ADMINISTRACIÓN GENERAL	7.3.03.02	PASAJES AL EXTERIOR	Egresos por movilización y transporte de servidores y trabajadores públicos fuera del país transporte de delegados, misiones, comisiones y representaciones extranjeras y nacionales que brindan asistencia técnica y participan en eventos de entidades públicas y para deportistas, entrenadores y cuerpo técnico que representen al país. presentación en la Séptima conferencia de Geoparques mundiales de América Lantina y el Caribe del 6 al 8 de noviembre en el Geoparque Caminos del Sur en Brasil, Coordinadora y Geólogo	2,512.20
ADMINISTRACIÓN GENERAL	7.3.03.03	VIATICOS Y SUBSISTENCIAS EN EL EXTERIOR	Egresos para cubrir valores diarios de hospedaje y alimentación de los servidores y trabajadores públicos enviados en comisión de servicios al exterior. Participación EN LA Séptima conferencia de Geoparques mundiales de América Lantina y el Caribe del 6 al 8 de noviembre en el Geoparque Caminos del Sur en Brasil, Coordinadora y Geólogo.	1,955.00
ADMINISTRACIÓN GENERAL	7.3.06.05	ESTUDIO Y DISEÑO DE PROYECTOS	Elaboración de un estudio de mercado como insumo para el plan de marketing del Geoparque Volcán Tungurahua.	3,500.00
ADMINISTRACIÓN GENERAL	7.3.07.01	DESARROLLO, ACTUALIZACIÓN, ASISTENCIA TÉCNICA Y SOPORTE DE SISTEMAS INFORMÁTICOS	Diseñar un app DE celular para visibilizar Geoparque	3,085.77
ADMINISTRACIÓN GENERAL	7.3.07.02	ARRENDAMIENTO Y LICENCIAS DE USO DE PAQUETES INFORMÁTICOS	Pago de hosting	500



ADMINISTRACIÓN GENERAL	7.3.07.02	ARRENDAMIENTO Y LICENCIAS DE USO DE PAQUETES INFORMÁTICOS	Plan pro Zoom	149.9	24
ADMINISTRACIÓN GENERAL	7.3.08.07	MATERIALES DE IMPRESIÓN, FOTOGRAFÍAS, REPRODUCCION Y PUBLICACIONES	Material informativo y promocional para el posicionamiento de la marca del Geoparque	6,600.00	
ADMINISTRACIÓN GENERAL	7.3.08.11	INSUMOS, MATERIALES Y SUMINISTROS PARA CONSTRUCCIÓN, ELECTRICIDAD, PLOMERÍA, CARPINTERÍA, SEÑALIZACIÓN VIAL, NAVEGACIÓN, CONTRA INCENDIOS Y PLACAS	Implementar señalética turística con Tótem interpretativo, vallas informativas y paneles interpretativos en todos los geositios.	74,675.46	
ADMINISTRACIÓN GENERAL	7.3.14.03	MOBILIARIOS	Sillas estáticas y sillas plásticas	855.63	
ADMINISTRACIÓN GENERAL	7.3.14.07	EQUIPOS, SISTEMAS Y PAQUETES INFORMÁTICOS	Router, extensión eléctrica, y regulador de voltaje	100.98	
ADMINISTRACIÓN GENERAL	8.4.01.03	MOBILIARIOS	Mesa de madera con capacidad de diez personas para reuniones y librero	1,947.82	9,163.99
ADMINISTRACIÓN GENERAL	8.4.01.07	EQUIPOS, SISTEMAS Y PAQUETES INFORMÁTICOS	Computador de escritorio robusto para geólogo, TV 65', GPS, disco duro NAS MY CLOUD, tóner, gafas de realidad virtual, y adquisición de un sistema contable.	7,216.17	
TOTAL					179,600.90



GEOPARQUE
VOLCÁN TUNGURAHUA

5. ANALISIS DE SOSTENIBILIDAD

5.1 Sostenibilidad Social

El presente proyecto pretende potencializar la calidad en el servicio a los clientes internos y externos, mejorando tanto en la atención como en los tiempos de espera por proceso.

25

5.2 Análisis de impacto ambiental y riesgos

La planificación de actividades del Consorcio Geoparque Volcán Tungurahua no generará un impacto ambiental negativo ya que dentro de la misma se realizarán campañas de concientización dirigida a la población local y turistas enfocadas a la Geoconservación del Patrimonio Geológico y Ambiental, las mismas que se desarrollarán con el apoyo del Ministerio del Ambiente, Agua y Transición Ecológica y Direcciones de Ambiente de los GADs integrantes. Además, se cuenta con un Plan de Monitoreo de los geositos para evitar afectaciones del Patrimonio Geológico.

LISTA DE CONTROL PARA IDENTIFICAR LOS IMPACTOS AMBIENTALES	SI	PUEDER SER	NO	PROPUESTA DE MITIGACIÓN
FORMAS DE TERRENO.- ¿PRODUCIRA EL TERRENO?				
Una amplia destrucción del desplazamiento del suelo			X	
Un impacto sobre terrenos agrarios de primera calidad			X	
Cambios en las formas del terreno			X	
Destrucción y Modificación de rasgos físicos singulares			X	
AIRE / CLIMATOLOGÍA.- PRODUCIRÁ EL PROYECTO?				
Emisiones contaminantes			X	
Olores desagradables			X	
Alteraciones de movimientos del aire, humedad o temperatura			X	
AGUA.- ¿PRODUCIRA EL PROYECTO?				
Vertidos a un sistema público de aguas			X	
Cambios en los índices de absorción o índice de cantidad de escorrentía			X	
Alteraciones en la calidad de agua subterránea			X	
Riesgo de exposición de personas y bienes a peligro de inundaciones			X	
RESIDUOS SOLIDOS.- ¿PRODUCIRA EL PROYECTO?				
Residuos sólidos o basuras significativas			X	
Ruido			X	



GEOPARQUE
VOLCÁN TUNGURAHUA

26

VIDA VEGETAL.- ¿PRODUCIRA EL PROYECTO?				
Cambios en la diversidad o productividad o en el ·No. De plantas			X	
Reducción de número de individuos y afectará el hábitat natural			X	
Reducción o daño en la extensión del terreno agrícola			X	
VIDA ANIMAL.- ¿EL PROYECTO?				
Reducirá el hábitat o número de especies o especies en peligro de extinción?			X	
Introducirá nuevas especies de animales			X	
Provocará la emigración generando problemas de interacción entre humanos			X	
USOS DEL SUELO.- ¿EL PROYECTO?				
Alterará sustancialmente el uso del suelo			X	
Provocará impactos en parques nacionales			X	
RECURSOS NATURALES.- ¿EL PROYECTO?				
Aumentará el uso de algún recursos naturales			X	
Destruirá algún recursos no renovable			X	
Se situará en un área designada como reserva natural			X	
SERVICIOS PUBLICOS.- ¿EL PROYECTO?				
Producirá demanda de servicios públicos			X	
Otros servicios de administración			X	
INFRAESTRUCTURA.- ¿EL PROYECTO?				
Producirá demanda de sistemas nuevos			X	
Energía y Gas natural			X	
Sistemas de comunicación Agua			X	
Saneamiento o alcantarillado			X	

5.3 Estrategia de Ejecución

La Estrategia de Ejecución se basa en el nivel de gobernanza que posee el Consorcio Geoparque Volcán Tungurahua de acuerdo a su Estructura Orgánico Funcional.

27

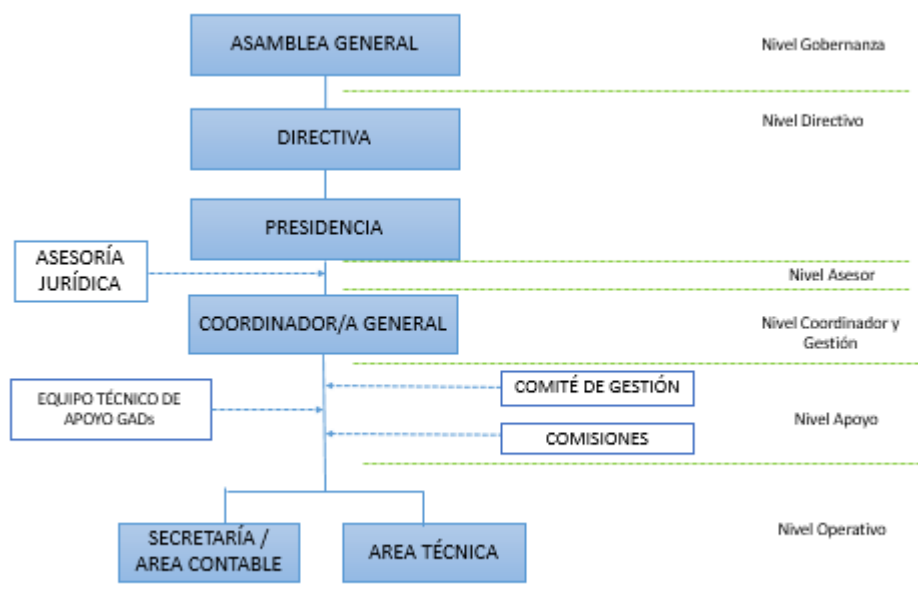


Figura 2. Estructura Orgánica del CGVT.

5 Fuentes de Financiamiento

FUENTES DE FINANCIAMIENTO	APORTES USD.	PORCENTAJE
GAD Municipal del Cantón Baños de Agua Santa	\$ 8.000,00	10%
GAD Municipal del Cantón Guano	\$ 8.000,00	10%
GAD Municipal del Cantón Penipe	\$ 8.000,00	10%
GAD Municipal del Cantón Patate	\$ 8.000,00	10%
GAD Municipal del Cantón Pelileo	\$ 8.000,00	10%
HGAD de la Provincia de Chimborazo	\$ 20.000,00	25%
HGP Tungurahua	\$ 20.000,00	25%
<u>COSTO TOTAL</u>	\$ 80.000,00	100%



GEOPARQUE
VOLCÁN TUNGURAHUA

6. EVALUACIÓN DE RESULTADO E IMPACTO

La evaluación y seguimiento del Proyecto se realizará a través de informes de gestión mensuales que presentará cada servidor, y de los informes financieros cuatrimestrales mismo que será revisado y aprobado por la Presidencia del Consorcio Geoparque Volcán Tungurahua en el cual el servidor detallará las actividades realizadas y/o progresos presentados.

28

Elaborado por:		Revisado y Aprobado por:
Mgs. Myriam Piray Quezada COORDINADORA CGVT	Lcda. Jennifer Salguero Casco SECRETARIA / CONTADORA CGVT	Mgs. Marlon Guevara Silva PRESIDENTE CGVT
Fecha:	19/02/2024	

FUNCIÓN I : SERVICIOS GENERALES
PROGRAMA 1 : ADMINISTRACION GENERAL
ASIGNACION SEGÚN EL OBJETO DEL GASTO

PARTIDA	DENOMINACION	ASIGNACION ANUAL AÑO 2023	ANUAL POR GRUPOS
5.	GASTOS CORRIENTES		
5.1	GASTOS EN PERSONAL		\$ 51,141.44
5.1.01	REMUNERACIONES BASICAS		
5.1.01.05	Remuneraciones Unificadas	38,002.00	
5.1.02	REMUNERACIONES COMPLEMENTARIAS		
5.1.02.03	Decimotercer Sueldo	3,446.73	
5.1.02.04	Decimocuarto Sueldo	1,800.00	
5.1.06	APORTES PATRONALES A LA SEGURIDAD SOCIAL		
5.1.06.01	Aporte Patronal	5,000.11	
5.1.06.02	Fondo de Reserva	2,297.08	
5.1.07	INDEMNIZACIONES		
5.1.07.07	Compensación por Vacaciones no Gozadas por Cesación de Funciones	595.52	
5.3	BIENES Y SERVICIOS DE CONSUMO		\$ 3,090.53
5.3.03	TRASLADOS, INSTALACIONES, VIATICOS Y SUBSISTENCIAS		
5.3.03.03	Viáticos y subsistencias en el exterior	2,400.00	
5.3.07	EGRESOS INFORMÁTICA		
5.3.07.04	Mantenimiento y reparación de equipos informáticos	250.00	
5.3.08	BIENES DE USO Y CONSUMO CORRIENTE		
5.3.08.04	Materiales de Oficina	300.00	
5.3.08.05	Materiales de Aseo	140.53	
5.7	OTROS GASTOS CORRIENTES		\$ 910.00
5.7.01	IMPUESTOS, TASAS Y CONTRIBUCIONES		



GEOPARQUE
VOLCÁN TUNGURAHUA

5.7.01.02	Tasas generales, impuestos, contribuciones, permisos, licencias y patentes	50.00	
5.7.02	SEGUROS, COSTOS FINANCIEROS Y OTROS GASTOS		
5.7.02.01	Seguros	800.00	
5.7.02.03	Comisiones Bancarias	60.00	
5.8	OTRTRANSFERENCIAS O DONACIONES CORRIENTES		\$ 10.00
58.01	TRANSFERENCIAS O DONACIONES CORRIENTES AL SECTOR PÚBLICO		
5.8.01.01	A entidades del Presupuesto General del Estado	10.00	
7.	GASTOS DE INVERSIÓN		
7.3	BIENES Y SERVICIOS PARA INVERSIÓN		\$ 115,284.94
7.3.02	SERVICIOS GENERALES		
7.3.02.04	Edición, impresión, reproducción, publicaciones, suscripciones, fotocopiado, traducción, empastado, enmarcación, serigrafía, fotografía, carnetización, filmación, e imágenes satelitales.	3,500.00	
7.3.02.04	Edición, impresión, reproducción, publicaciones, suscripciones, fotocopiado, traducción, empastado, enmarcación, serigrafía, fotografía, carnetización, filmación, e imágenes satelitales.	3,000.00	
7.3.02.04	Edición, impresión, reproducción, publicaciones, suscripciones, fotocopiado, traducción, empastado, enmarcación, serigrafía, fotografía, carnetización, filmación, e imágenes satelitales.	3,000.00	
7.3.02.05	Espectáculos culturales y sociales	6,000.00	
7.3.02.07	Difusión, información y publicidad	1,600.00	
7.3.02.22	Servicios y derechos en producción y programación de radio y televisión	1,000.00	
7.3.02.49	Eventos públicos promocionales	3,250.00	
7.3.03	TRASLADOS, INSTALACIONES, VIATICOS Y SUBSISTENCIAS		
7.3.03.02	Pasajes al exterior	2,512.20	
7.3.03.03	Viáticos y subsistencias en el exterior	1,955.00	
7.3.06	CONTRATACIÓN DE ESTUDIOS, INVESTIGACIONES Y SERVICIOS TÉCNICOS ESPECIALIZADOS		
7.3.06.05	Estudio y diseño de proyectos	3,500.00	
7.3.07	EGRESOS EN INFORMÁTICA		
7.3.07.01	Desarrollo, actualización, asistencia técnica y soporte de sistemas informáticos	3,085.77	
7.3.07.02	Arrendamiento y licencias de uso de paquetes informáticos	500.00	
7.3.07.02	Arrendamiento y licencias de uso de paquetes informáticos	149.90	
7.3.08	BIENES DE USO Y CONSUMO DE INVERSIÓN		
7.3.08.07	Materiales de impresión, fotografías, reproducción y publicaciones	6,600.00	
7.3.08.11	Insumos, materiales y suministros para construcción, electricidad, plomería, carpintería, señalización vial, navegación, contra incendios y placas	74,675.46	
7.3.14	BIENES MUEBLES NO DEPRECIABLES		
7.3.14.03	Mobiliarios	855.63	

30



7.3.14.07	Equipos, sistemas, paquetes informáticos	100.98	
8.	GASTOS DE CAPITAL		
8.4	BIENES DE LARGA DURACION		\$ 9,163.99
8.4.01	BIENES MUEBLES		VOLCAN TUNGURAHUA
8.4.01.03	Mobiliarios	1,947.82	
8.4.01.07	Equipos, Sistemas y Paquetes Informáticos	7,216.17	
TOTAL DEL PROGRAMA AÑO 2024			\$ 80,000.00
DISPONIBLE EN CAJA BANCOS AÑO 2023			\$ 79,600.90
TRANSFERENCIA DE FONDOS PENDIENTE PREFECTURA CHIMBORAZO AÑO 2023			\$ 20,000.00
TOTAL			\$179,600.90

31